

Proposition  
de sortie sur  
la presqu'île  
de Crozon  
(2/3 jours)

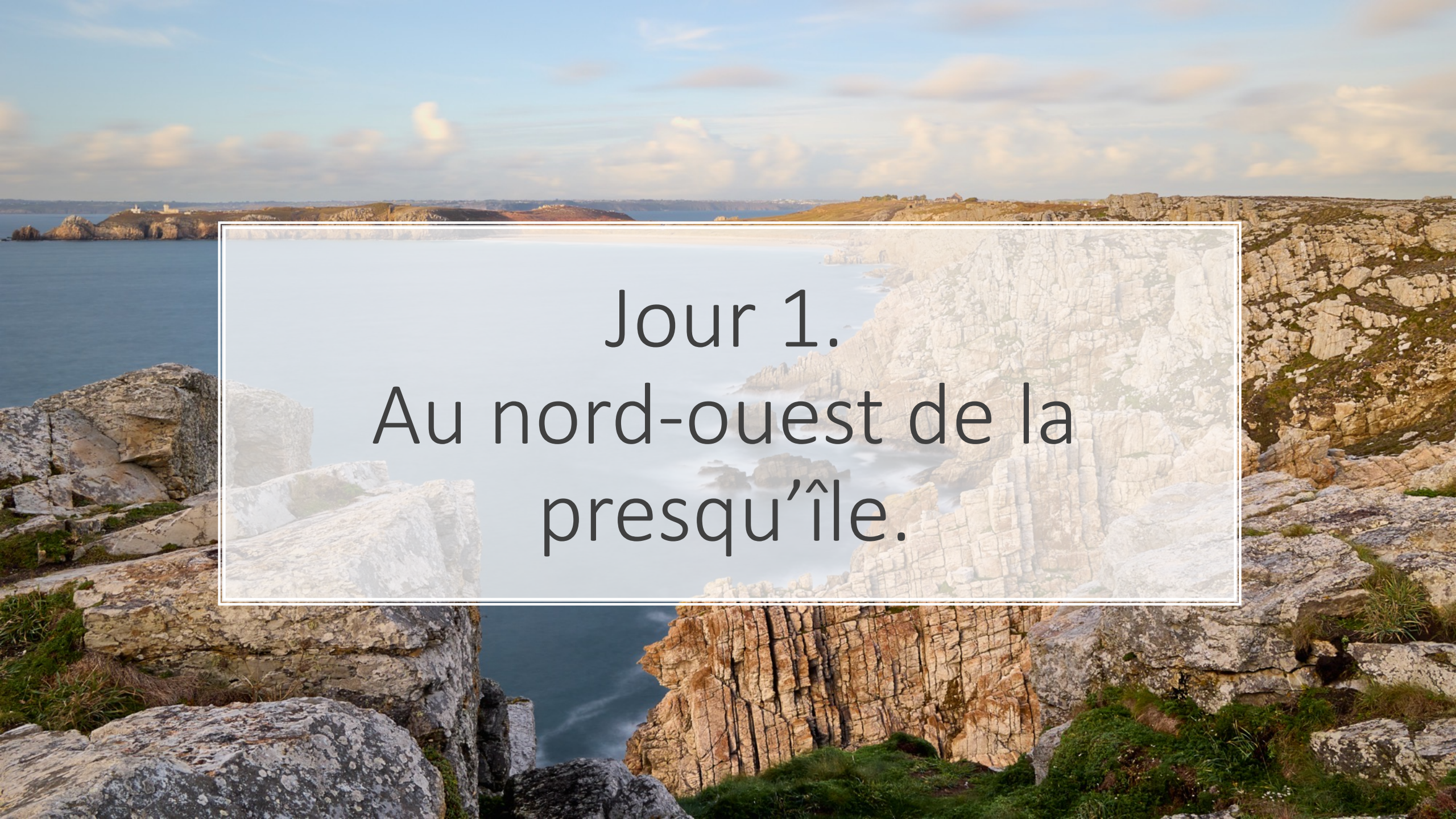




A 2 heures de Vannes. Un vaste terrain de jeu.

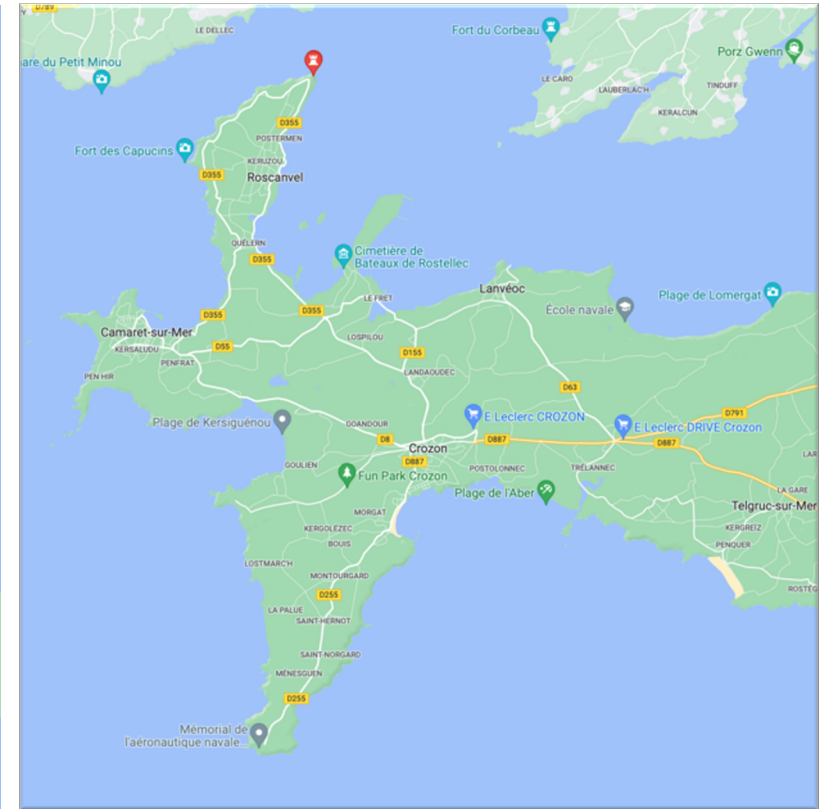
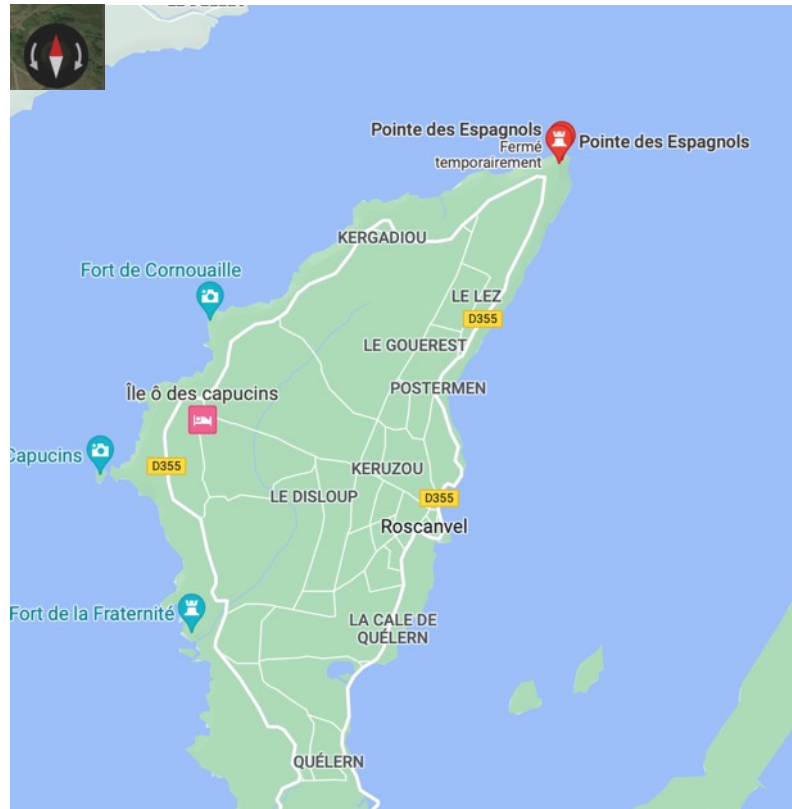




A scenic view of a rocky coastline at sunset or sunrise. The sky is filled with soft, golden light and scattered clouds. The sea is visible in the distance, and the foreground is dominated by rugged, layered rock formations. A semi-transparent white text box with a thin black border is centered over the image, containing the text:

Jour 1.  
Au nord-ouest de la  
presqu'île.





Pointe des Espagnols (\*\*\*)  
Vue panoramique sur Brest par temps dégagé.

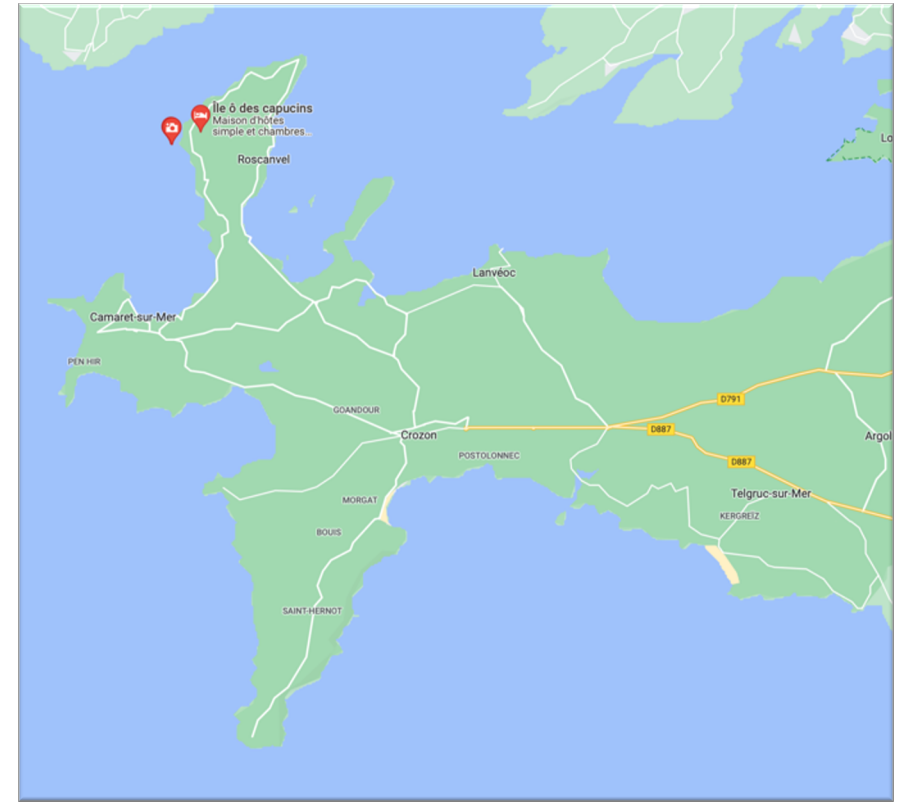
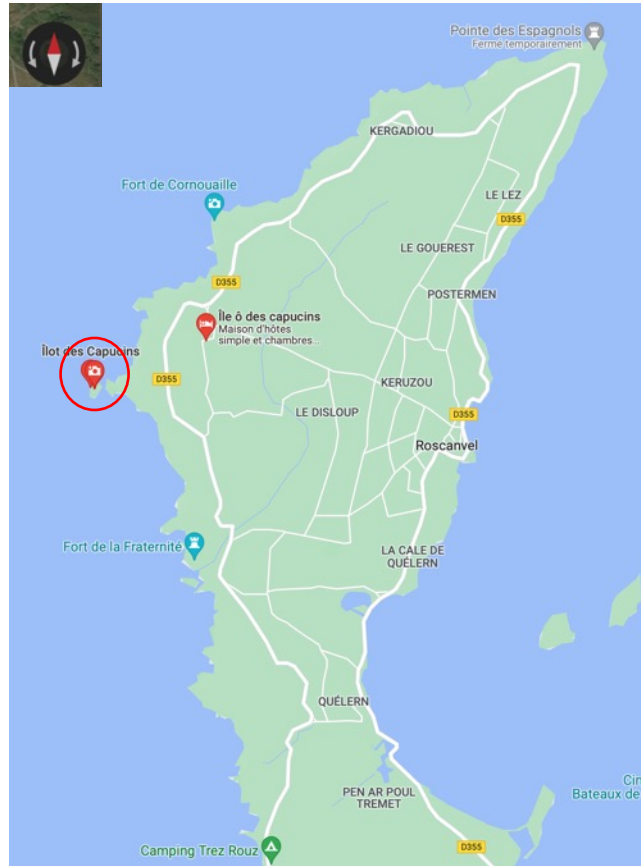
---



# Pointe des Espagnols (\*\*\*)







Fort des Capucins (\*\*\*\*)  
Vue de la Falaise. Fort en contrebas. Escalier d'accès interdit et dangereux. Accessible par le sentier cotier semble t'il.



# Fort des Capucins (\*\*\*\*)

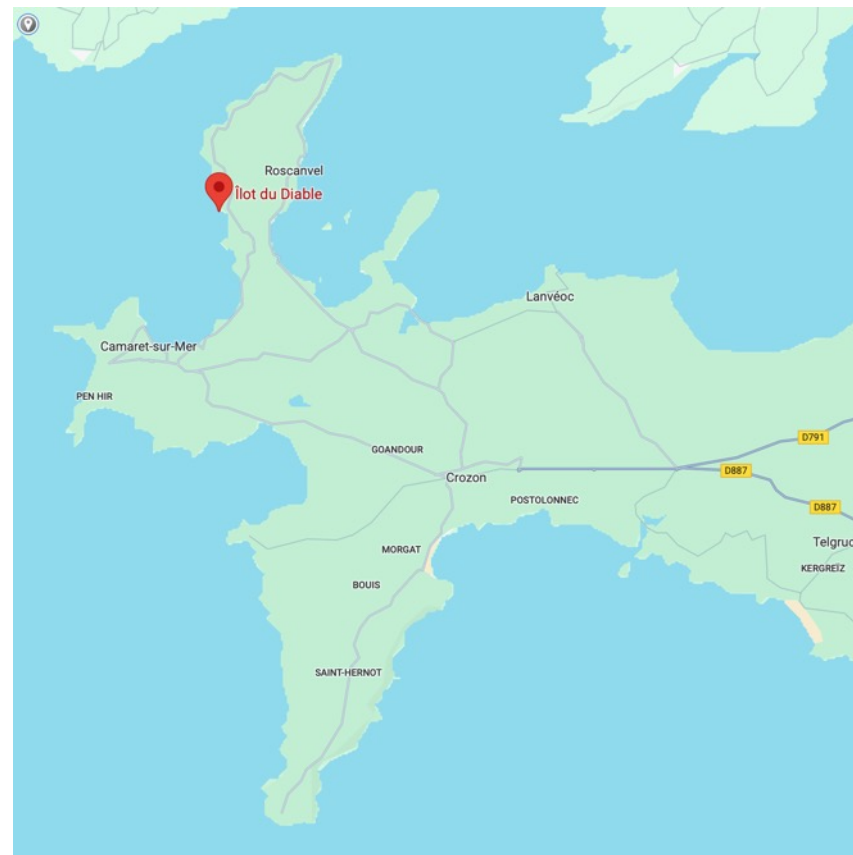
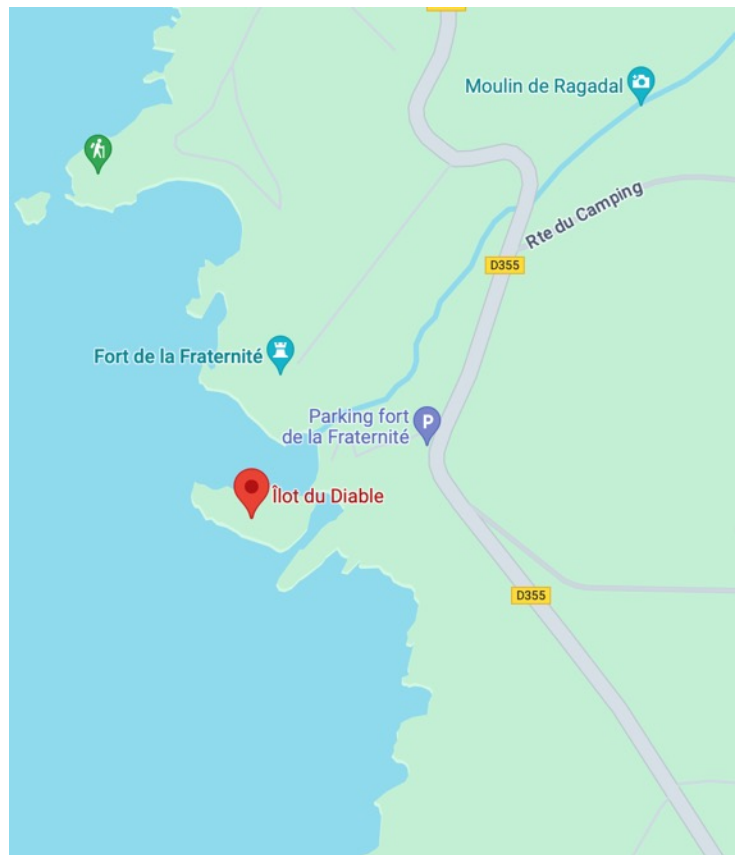


Fort des Capucins

Îlot des Capucins  
Fermé temporairement

Bunker du Gal. Ramcke  
( Batterie Kerguinou )





Fort de la fraternité et îlot du diable (\*\*\*)

---





Fort de la Fraternité

Four ou fabrique,  
Je ne sais pas

Four à chaux

Parking fort  
de la Fraternité

Blockhaus

Îlot du Diable

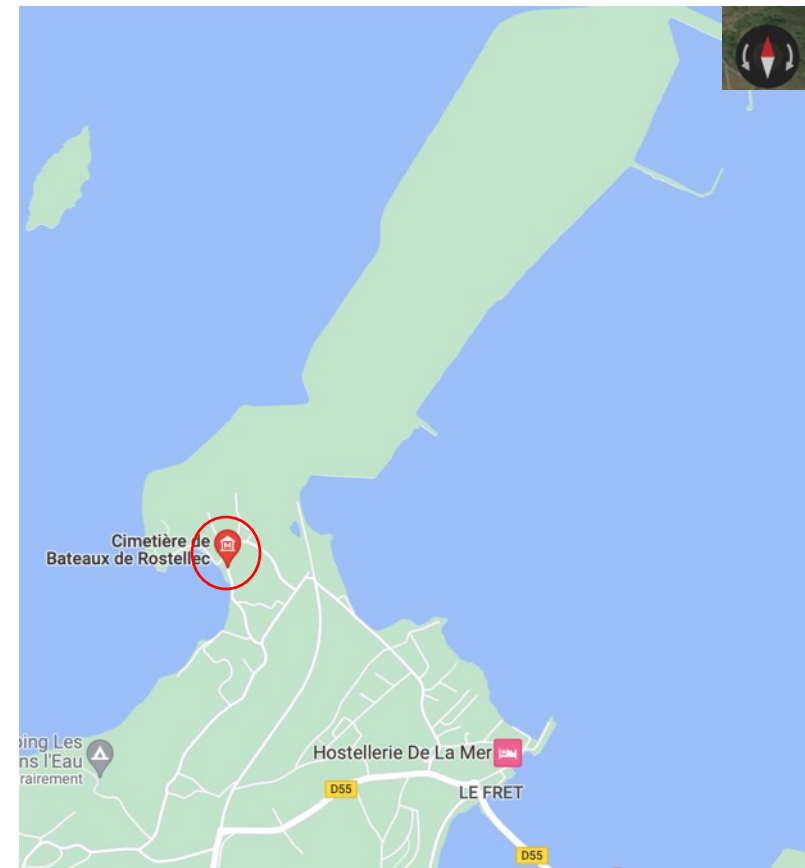
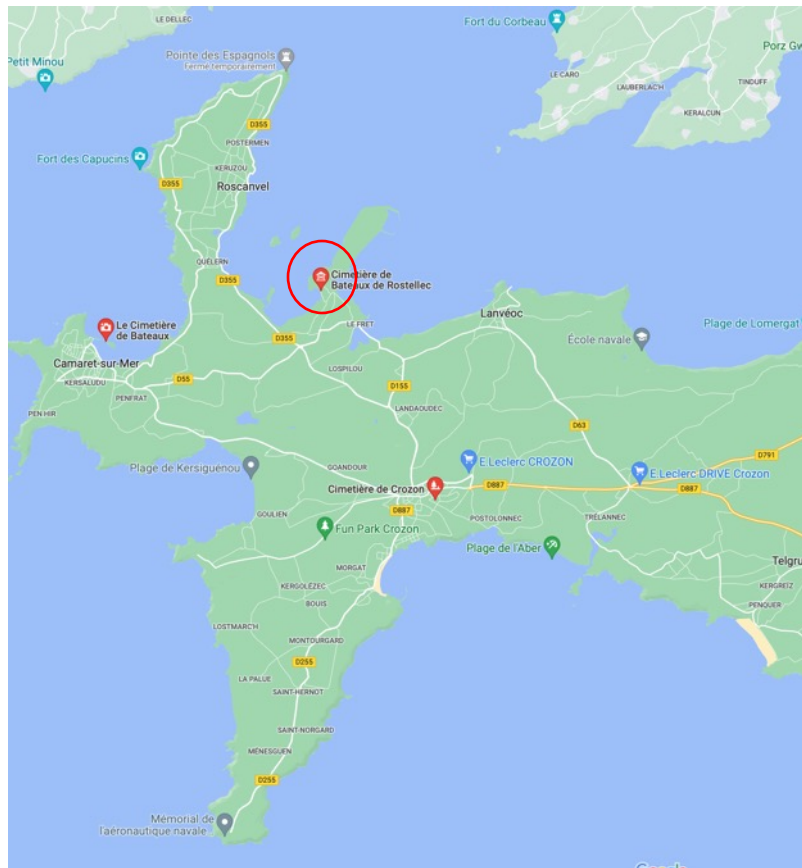
D355

D355

D355

D355

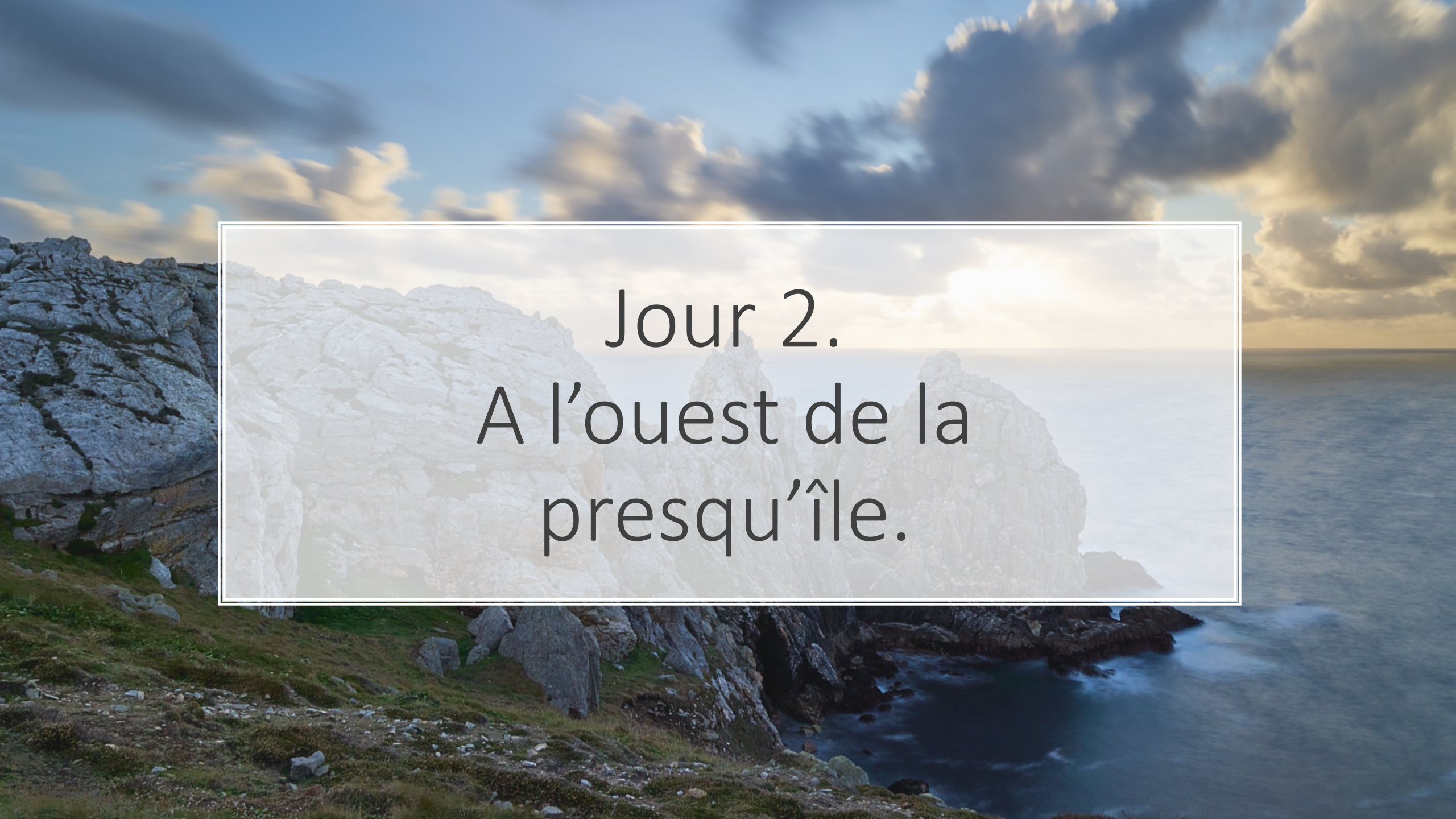




Cimetière marin de Rostellec (\*\*\*)  
Gabare, langoustier, thonier. Plutôt à marée haute.

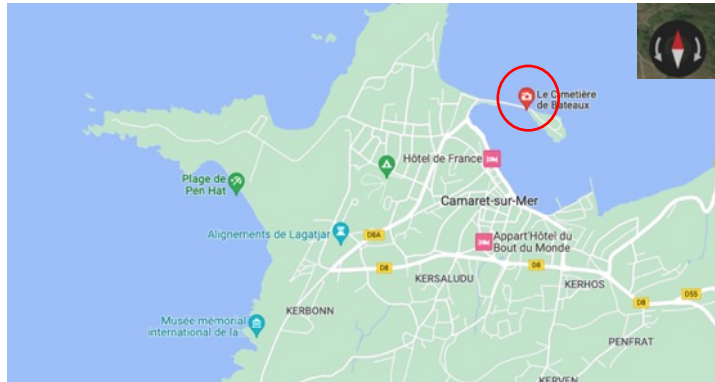
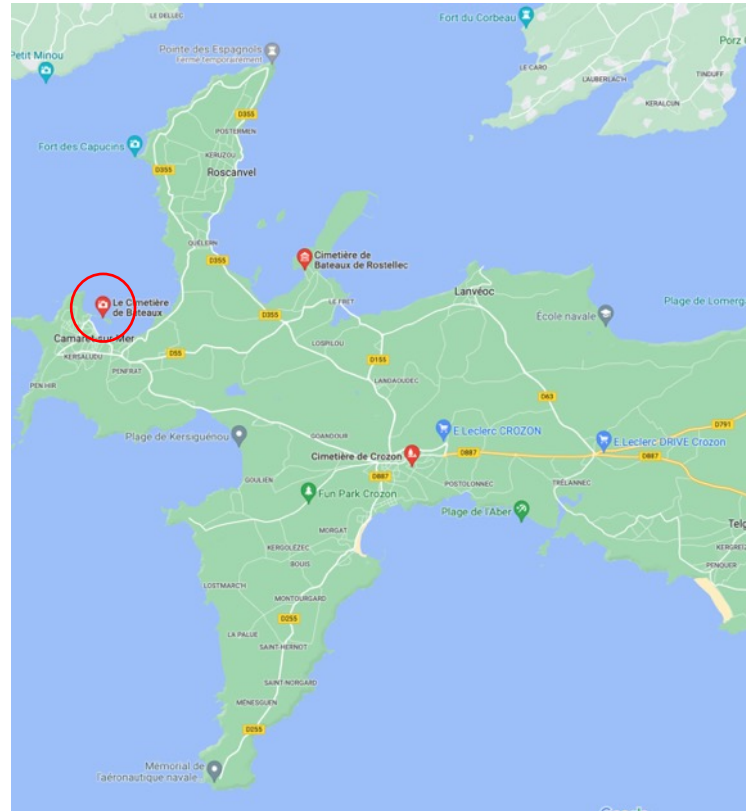
---





Jour 2.  
A l'ouest de la  
presqu'île.





Cimetière marin de Camaret sur mer (\*\*\*\*)  
Chalutier, pinasse sardinière, langoustier, langoustier-thonier, crabier...  
Port de plaisance, chapelle et tour Vauban en arrière plan – Plutôt à marée haute.



# Cimetière marin de Camaret sur mer (\*\*\*\*)



P

Parking

Le Sillon

Le Sillon

Le Sillon



Le Cimetière de Bateaux

Chapelle de Notre-Dame de Rocamadour



L'Arche de Camaret



Toilette publique

Le Sillon

Le Sillon

Tour Vauban

Fort côtier datant des années 1690



Quai Vauban

Quai Vauban

Le Sillon

Presqu'île Mécanique

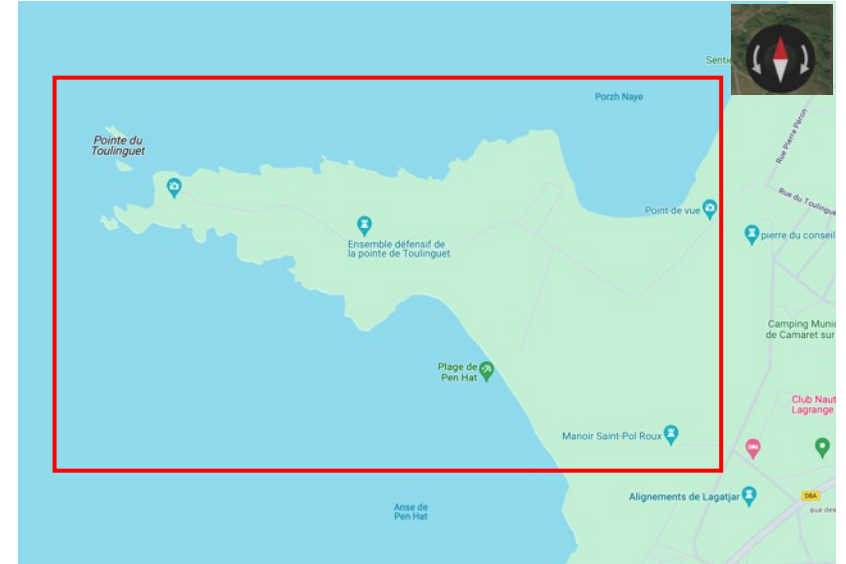
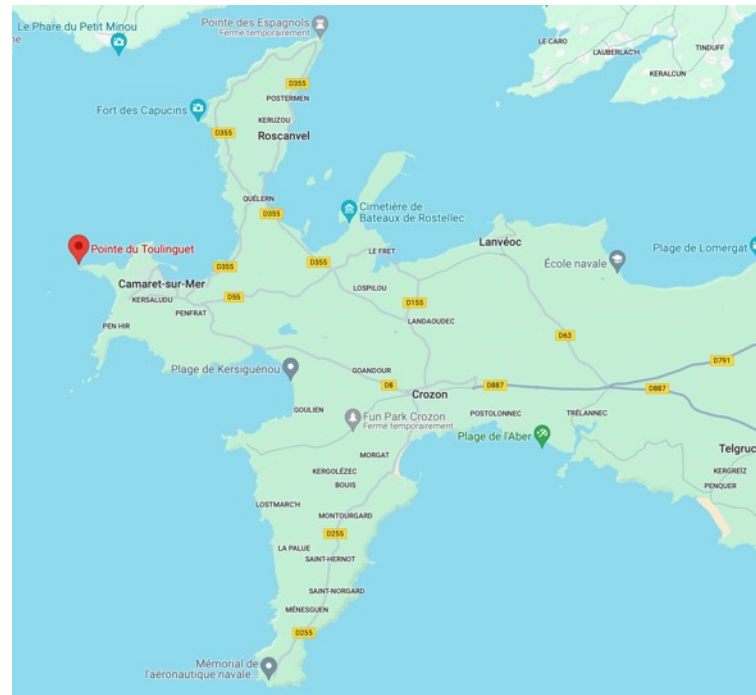


port de plaisance

voile-en-presqu-ile.fr

CAMARET CROISIÈRES





Pointe du Toulinguet et plage de Pen Hat (\*\*\*\*\*)  
Falaises, longue plage bordée de dunes.

---



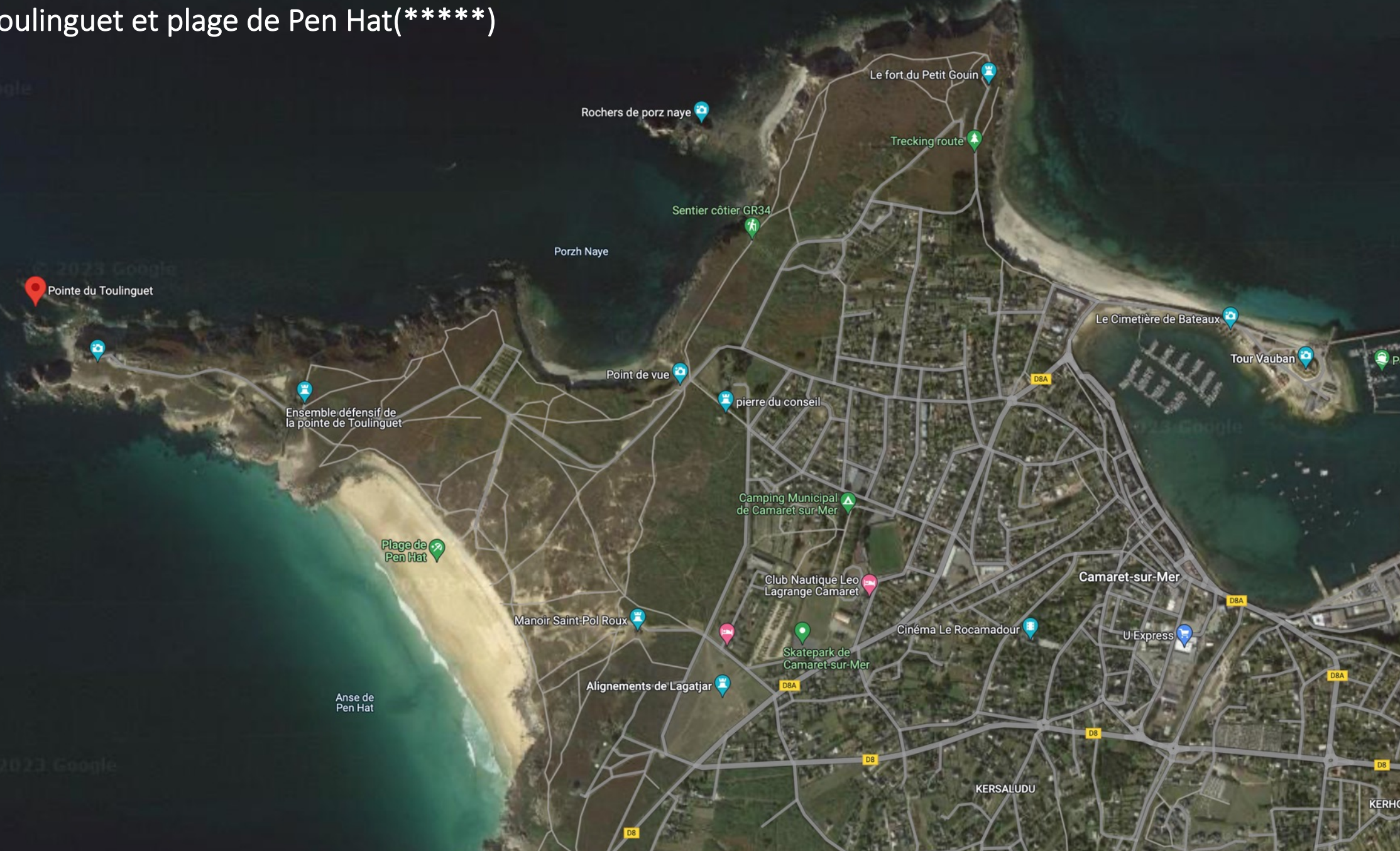
# Pointe du Toulinguet et plage de Pen Hat(\*\*\*\*\*)

© 2023 Google

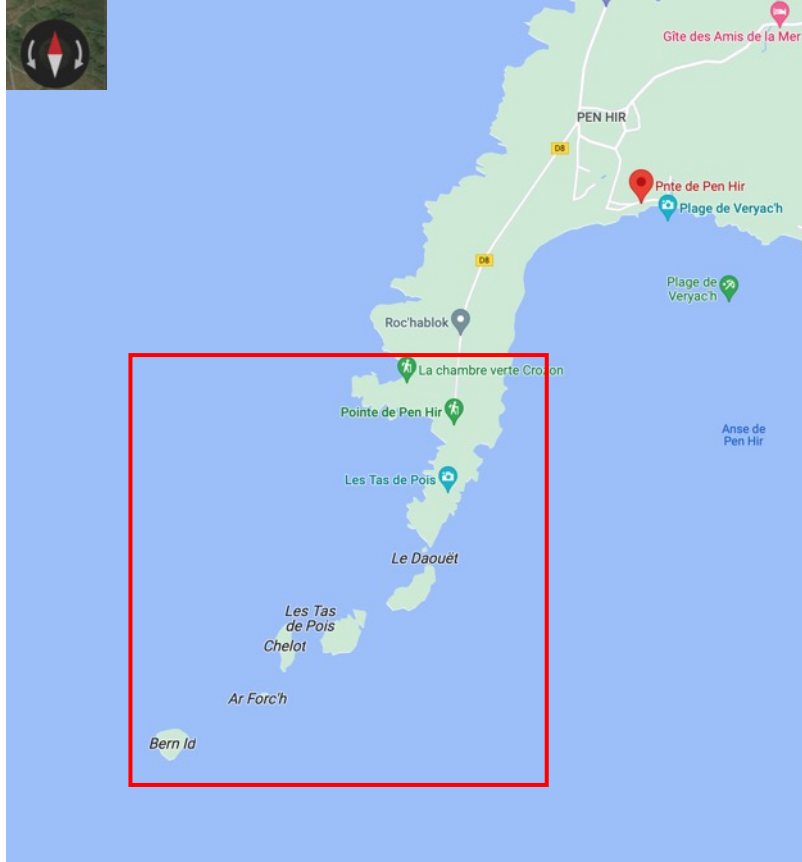
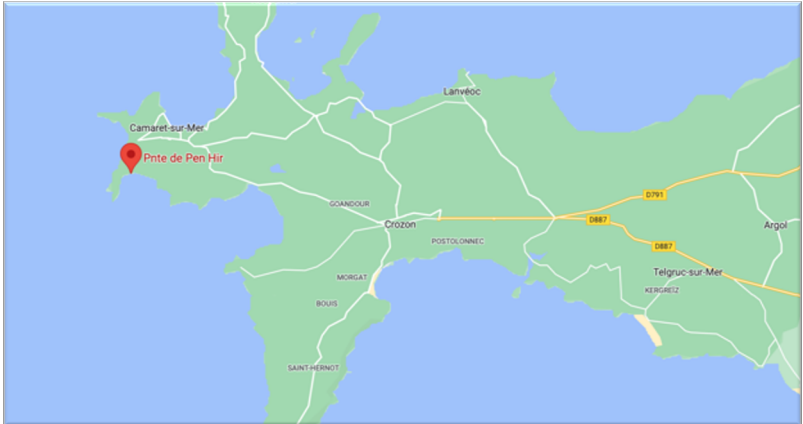
Pointe du Toulinguet

Pointe du Grand Gouin

© 2023 Google







Pointe de Pen-Hir (\*\*\*\*\*)  
Hautes falaises, tas de pois (ilets), monument.

---



# Pointe de Pen-Hir (\*\*\*\*\*)



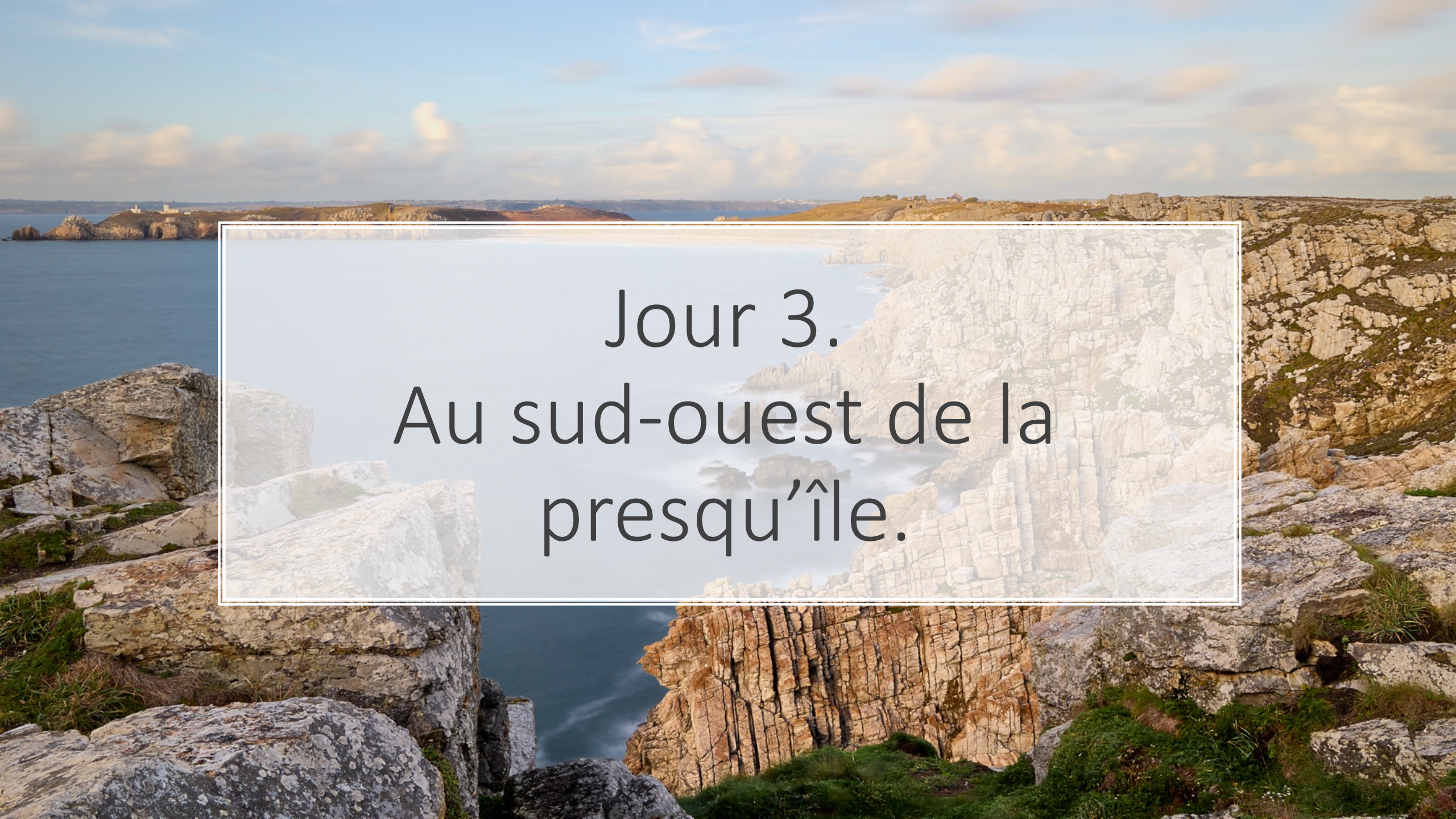
© 2023 Google

© 2023 Google

© 2023 Google

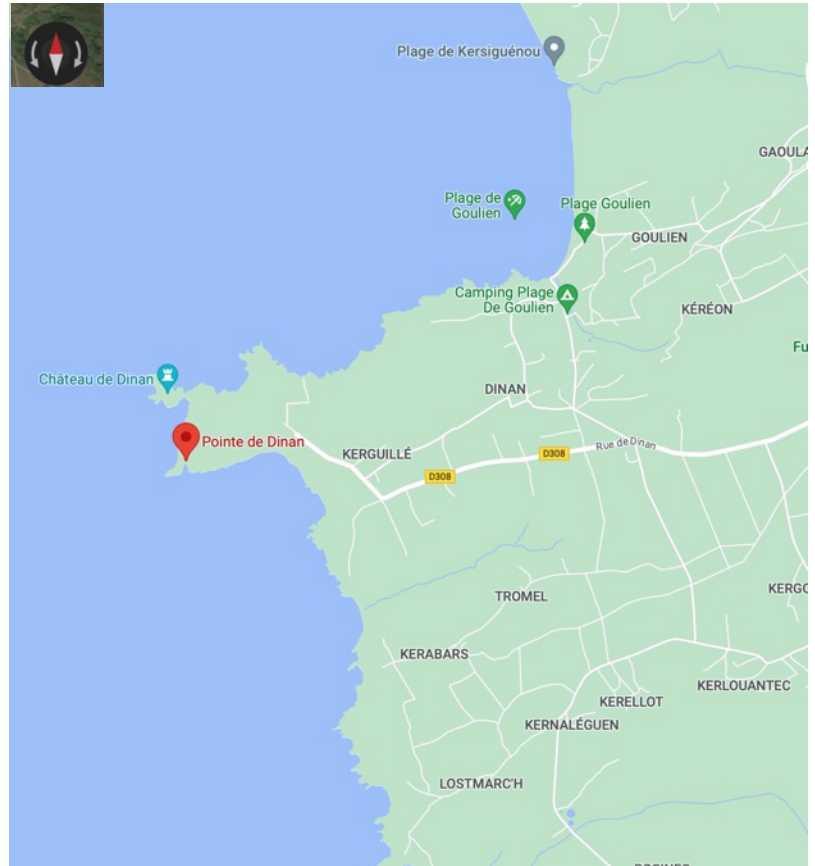
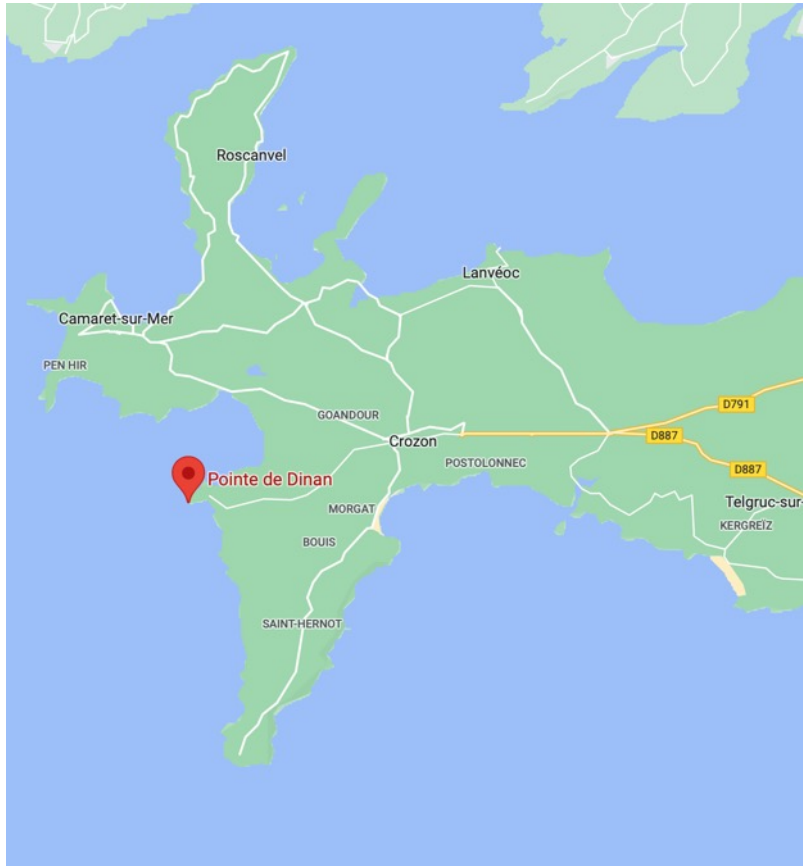
© 2023 Google



A scenic view of a rocky coastline under a blue sky with scattered clouds. The foreground shows rugged, grey and brown rocks with some green vegetation. In the middle ground, the sea is visible, and the background shows a distant coastline with a small white building. A white text box with a thin border is centered over the image.

Jour 3.  
Au sud-ouest de la  
presqu'île.





Pointe de Dinan (Repérage à faire)  
Arche

---





Le Château de Dinan  
Château de Dinan

Pointe de Dinan

Falaise de Dinan  
Parking Pointe De Dinan

Plage Porzh Koubou

Porzh Koubou

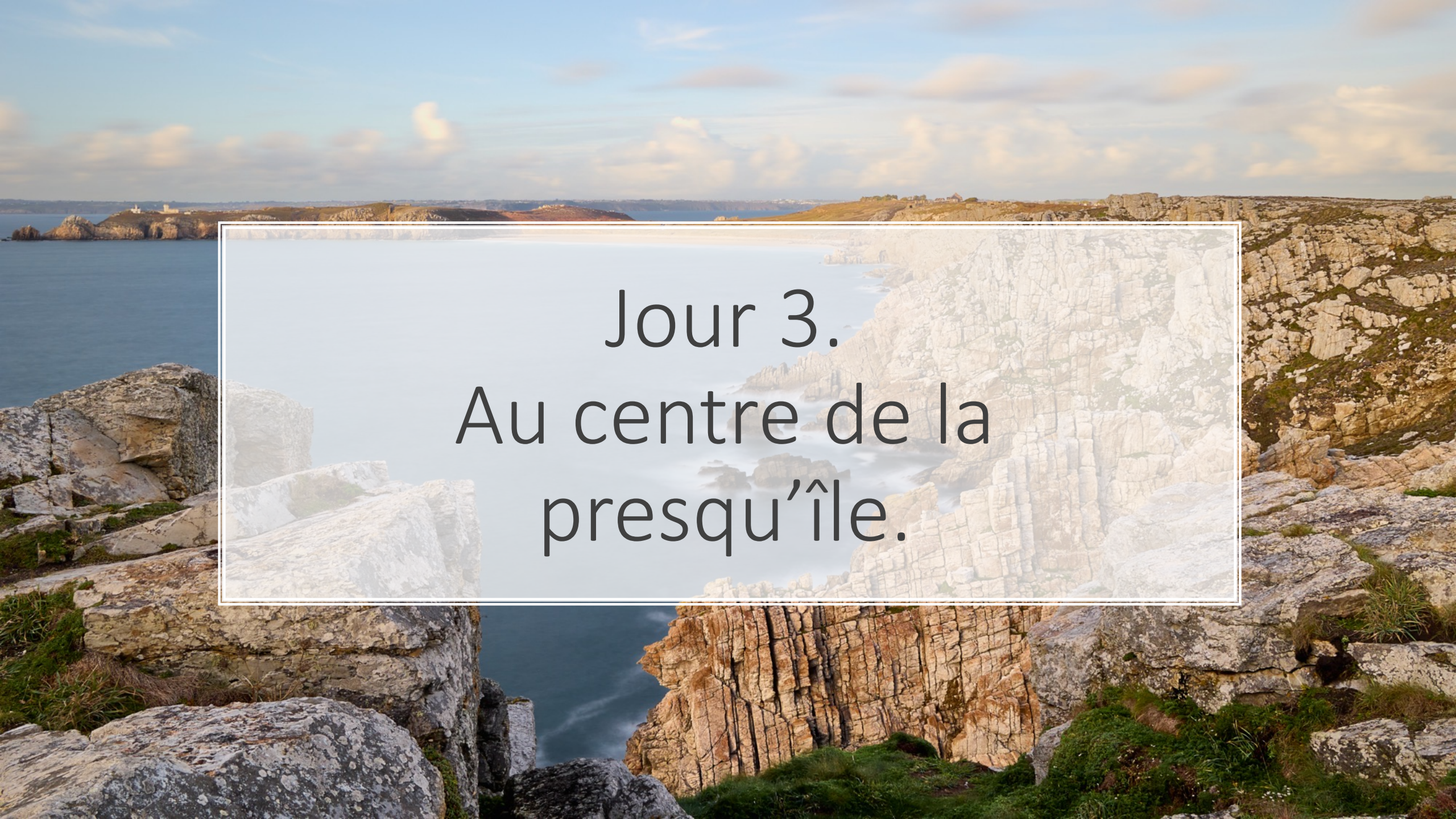
D308

D308

Kerguilvé

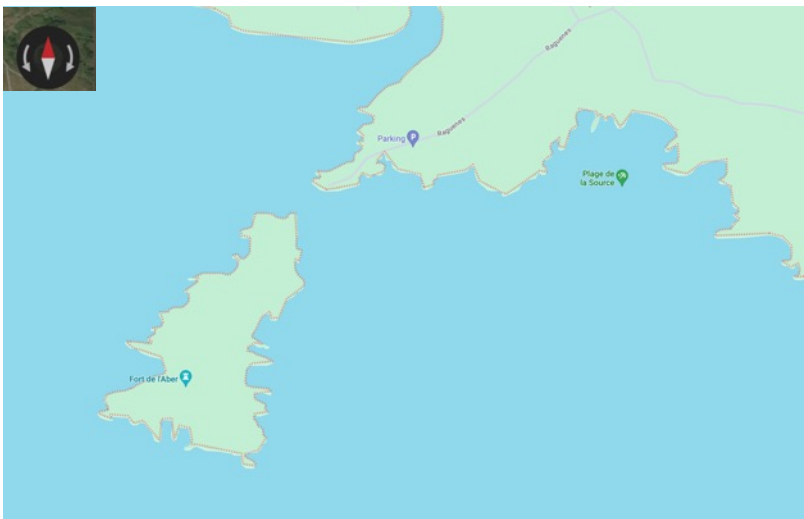
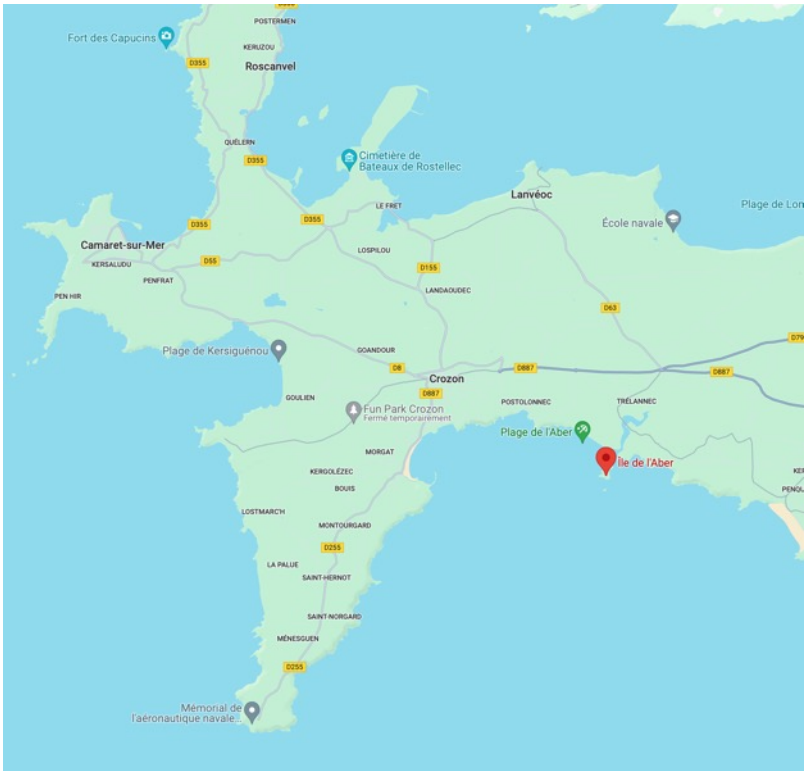
Kerguilvé



A scenic view of a rocky coastline under a blue sky with scattered clouds. The foreground shows rugged, grey and brown rocks with some green vegetation. In the middle ground, the sea is visible, and the background shows a distant coastline with a small white building. A white text box with a thin border is centered over the image.

Jour 3.  
Au centre de la  
presqu'île.





Pointe de Raguenez et île de l'Aber:  
île accessible à marée basse uniquement. Vue à 180° de la grande plage  
de l'Aber à la pointe du Guern.





Réserve naturelle régionale des sites d...

Raguenez Crozon

Raguenez

Le Vériec

Lesquerven

Le Vériec

Kerglentin Treboul

Crozon la plage à pied

Ferienhaus v  
in Kerglentin

Parking P

Raguenez

Plage de la Source

Kerglentin Treboul

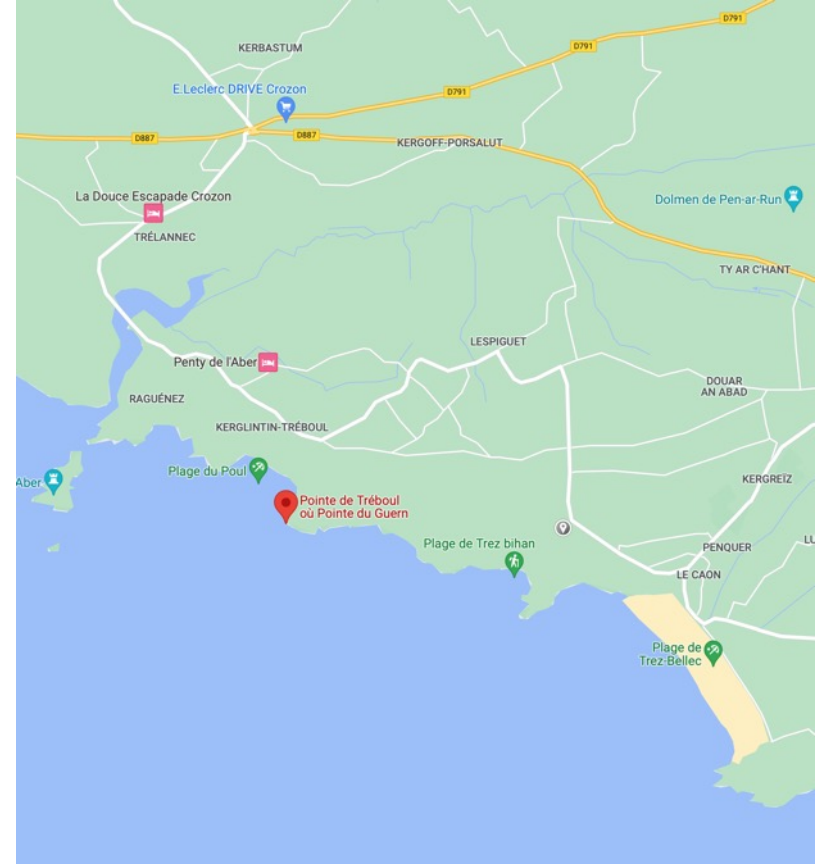
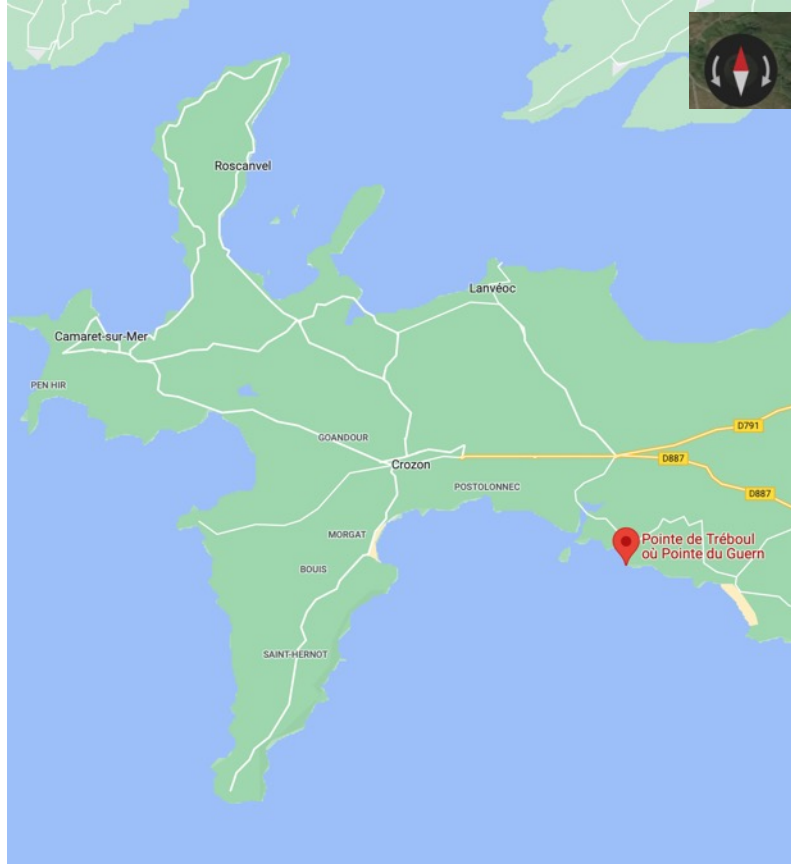
Plage du Poul

Île de l'Aber

Îlot de l'Aber ou an Enez Krenn

Pointe de Raguenez et île de l'Aber





Pointe de Tréboul ou pointe du Guern (\*\*\*)

---





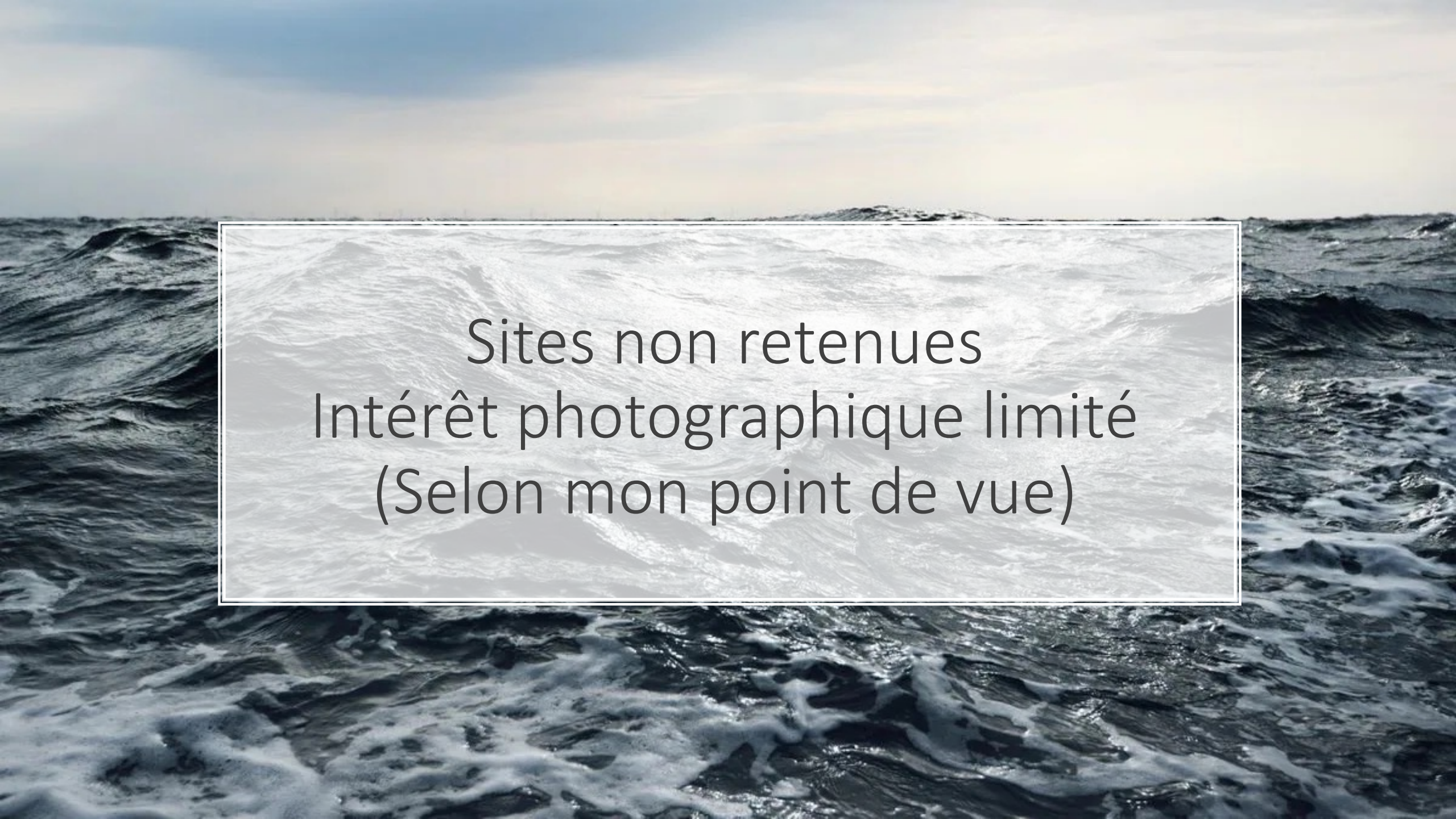
Plage du Poul

Parking plage du Poul

Pointe de Tréboul  
où Pointe du Guern

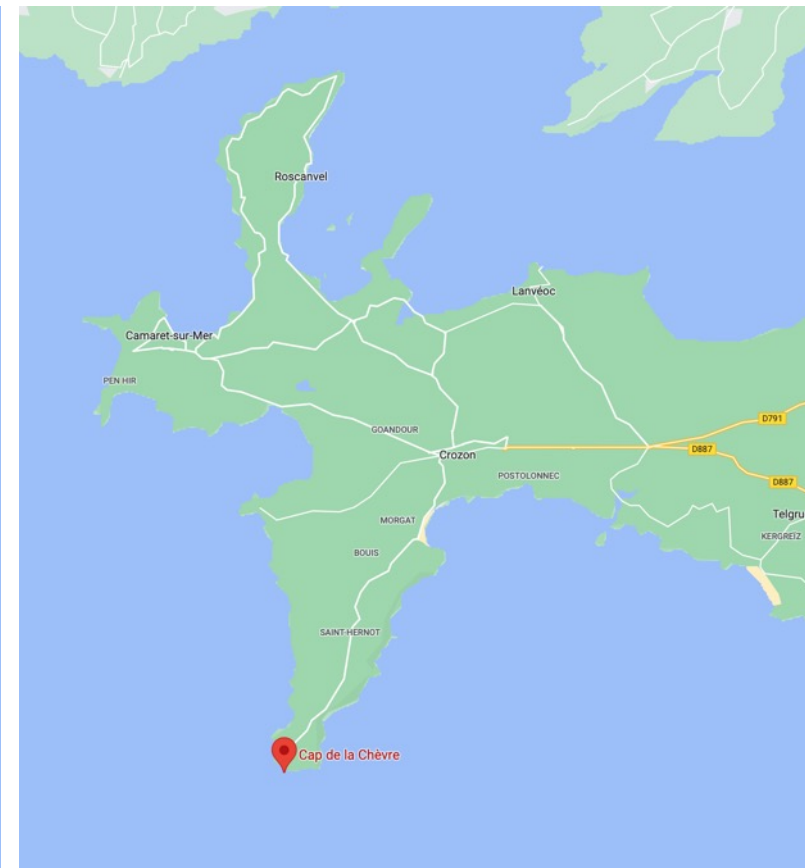
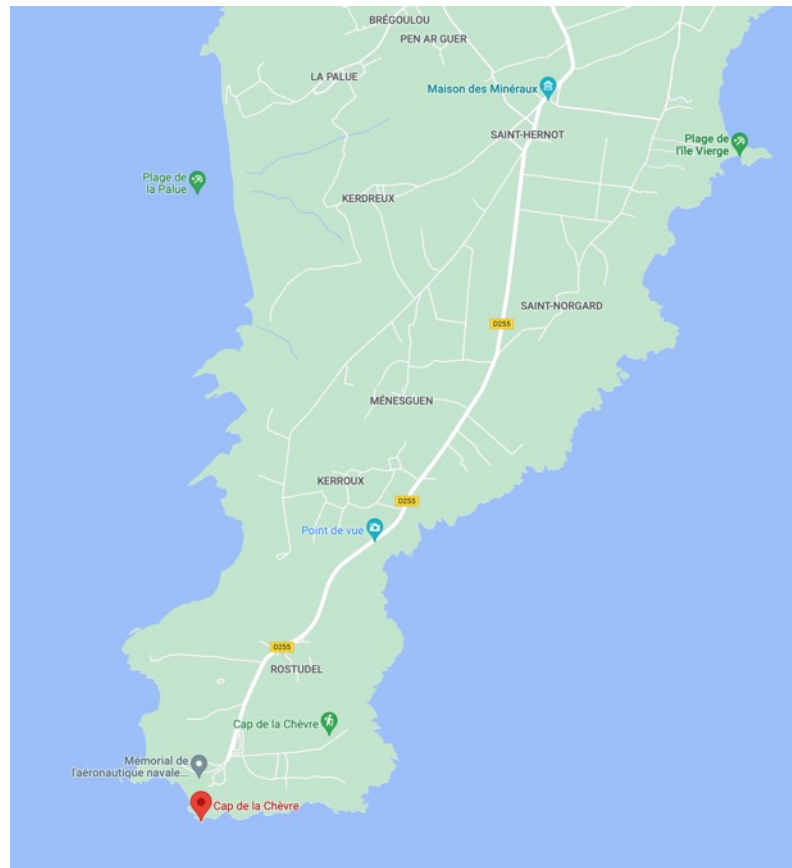
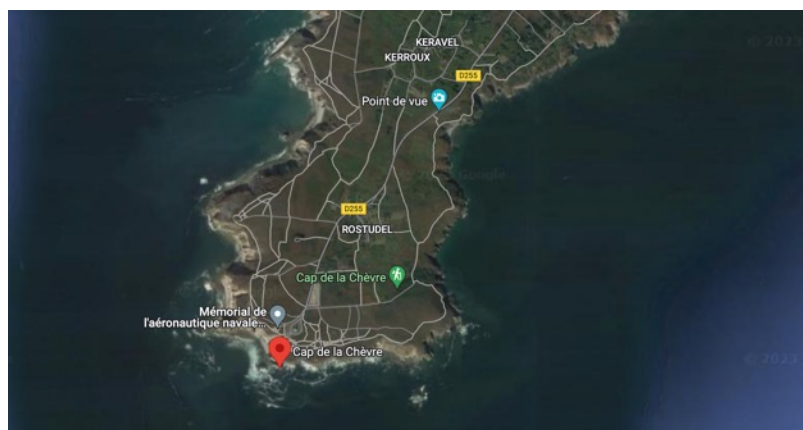
Pointe de Tréboul ou pointe du Guern (\*\*\*\*)





Sites non retenues  
Intérêt photographique limité  
(Selon mon point de vue)





Presqu'île de Crozon – Cap de la chèvre (\*)  
Vue mer de la falaise...



# Logistique et circuit à confirmer

---

- Les suggestions d'autres sites sur la presqu'île de Crozon, pour ceux qui connaissent la presqu'île, sont les bienvenus.
- Hébergement à définir ( chambre seul ou double, confort, budget...)
- Covoiturage pour le déplacement (Frais à partager)
- Date à définir. Sur un week-end de 3 jours ou en semaine ? (Hors période de vacances scolaires ou long week-end fériés si on veut minimiser les coûts)
- Assurance ?

